



GRUPO DE MONTAÑA "EL CIVILU"

C/ Indalecio Prieto, n.º 1 bajo

33010 – OVIEDO

Tlfn.: 985.220.099 - 684.615.639

<http://civilu.wordpress.com> e-mail: gmcivilu18@gmail.com

21 DE NOVIEMBRE DE 2021

CAMINO DE COVADONGA G.R. 105 OVIEDO – COVADONGA. 5ª ETAPA: ESPINAREDO – LA MATOSA – LA VEGA

| DISTANCIA | DESNIVEL ACUMULADO + | DESNIVEL ACUMULADO - | DURACIÓN |
|-----------|----------------------|----------------------|----------|
| 15 Km | + 710 m | - 820 m | 6 horas |

En esta jornada, si bien se programa la 5ª etapa del GR.105 Ruta de las Peregrinaciones, entre Espinaredo y La Vega, por comodidad, dada la dificultad del itinerario original en esta parte, se modificará, realizando la variante recogida en la web de la FEMPA, de Espinaredo a Villamayor.

Saldremos de Espinaredo tomando por la carretera en dirección a Infiesto para, a los pocos metros, seguir la que asciende a la derecha, hacia el núcleo de Porciles. Unos 300 m más allá también dejaremos ésta para continuar por el viejo camino que entra a la izquierda, hacia las casas de EL Barru y pasando luego entre las del barrio de El Escobal. Tomamos de nuevo contacto con la carretera para seguir hacia la aldea de Porciles.

Desde Porciles continúa una buena pista que asciende con fuerte pendiente hacia el cercano collado de La Tayada. En la collada hay un cruce de pistas. A la izquierda continúa el itinerario original del GR-105, hacia Pendedor y Tebrandi para bajar hacia La Matosa. En nuestro caso realizaremos la alternativa que va a Villamayor, por lo que tomaremos la pista que continúa de frente, cruzando la cabecera de la Riega de Roes del Salguero para salir de su cuenca cruzando la collada de la Tayada de Cardes, bajo el Pico Coruña de Cardes.

Desde ésta collada la pista inicia un pronunciado descenso hacia el río Valle por Los Sendos y El Faedal hasta, ya cerca del río, salir a otra pista que llega desde el pueblo de Valle, en la que tomaremos dirección aguas abajo. La seguiremos hasta el Puente los Ciegos, en el que pasaremos a la margen derecha del valle. Justo en este punto hay un nuevo cruce de pistas. Dejando la que de frente continúa hacia Valle, tomaremos a la derecha, la que empieza a ganar metros hacia la Collada la Doca.

La pista asciende junto a la Riega Valdegallinas hasta alcanzar la collada, a los pies del Cerru el Tombu. Dejando pistas a derecha e izquierda, seguiremos la principal que, de frente, cruza la collada e inicia el descenso hacia el valle del río Pequeño. La pista baja hasta las cercanías de una solitaria casa. Justo antes de llegar a ella, una senda la va a bordear por su izquierda.










La senda deja atrás la casa y continúa hacia el antiguo pueblo de La Cueva, del que ya solo quedan las ruinas de sus casas y cuadras. En él podremos visitar la cueva que le da nombre, situada a la izquierda de las casas, en la base de la peña. Una oquedad de cierto tamaño pero poco fondo.

Dejando atrás las ruinas el sendero desciende por La Vallinona, una preciosa zona arbolada, hasta situarse próximo al río Pequeño, pero a cierta altura sobre él. Se inicia así un tramo en el que vamos a ir por una especie de desfiladero en el que el valle se estrangula hasta que veamos una captación de aguas en el río, justo bajo la senda. El camino pasa junto a un par de bancos y desciende de forma abrupta hasta situarse junto al río. Allí éste se descuelga en una pequeña pero preciosa cascada. Se trata del Chorrón de Villamayor y merece la pena acercarse hasta su base para disfrutar de tan singular paraje.

Desde el Chorrón continúa una buena pista que en pocos metros alcanza una espaciosa área recreativa. Seguimos bajando valle abajo y cruzando hasta en tres ocasiones sobre el río Pequeño o río La Cueva gracias a unos puentes de madera. La pista nos conduce ya sin pérdida posible hacia el pueblo de Villamayor, entrando por el barrio de Carúa.

EL GRUPO DE MONTAÑA EL CIVILU ESTÁ LEGALMENTE CONSTITUIDO Y REGISTRADO EN LA FEDERACIÓN DE DEPORTES DE MONTAÑA, ESCALADA Y SENDERISMO DEL PRINCIPADO DE ASTURIAS. PROPONE Y COORDINA PARA SUS ASOCIADOS, DETERMINADAS ACTIVIDADES DE MONTAÑA. EL GRUPO DE MONTAÑA NO ASUME LA RESPONSABILIDAD DE GUIAS DE MONTAÑA, NI DE CUALQUIER OTRO TIPO, RESPECTO A LAS PERSONAS PARTICIPANTES EN LAS ACTIVIDADES PROGRAMADAS, ADVIRTIENDO QUE ESTAS ACTÚAN BAJO SU EXCLUSIVA RESPONSABILIDAD Y QUE CUALQUIER GASTO QUE SE OCASIONE ANTE ALGÚN ACCIDENTE O EVACUACIÓN, ES DE CARGO DEL EXCURSIONISTA. SE RECOMIENDA, EN CONSECUENCIA, A QUIENES PRACTICAN EL MONTAÑISMO Y SENDERISMO, LA POSESIÓN DE LA LICENCIA DEPORTIVA FEDERATIVA, CUYO SEGURO DEJA CUBIERTO ESTOS RIESGOS. ESTA CLÁUSULA ES PUBLICADA EN TODAS Y CADA UNA DE LAS PROGRAMACIONES DEL GRUPO DE MONTAÑA EL CIVILU, PARA CONOCIMIENTO DE TODOS LOS PARTICIPANTES. EL HECHO DE PARTICIPAR EN LAS EXCURSIONES, PRESUPONE LA ACEPTACIÓN DE ESTA CLÁUSULA. QUIENES NO LA ACEPTEN, SE RUEGA NO ASISTAN A LAS ACTIVIDADES PROGRAMADAS



| MIDE | | Ruta de las Peregrinaciones - Etapa 5 | |
|---|----------|---|---------------------------------|
| horario | 4h 45' |   2 | severidad del medio natural |
| desnivel de subida | 710 m |   2 | orientacion en el itinerario |
| desnivel de bajada | 820 m |   2 | dificultad en el desplazamiento |
| distancia horizontal | 15,0 Km |   3 | cantidad de esfuerzo necesario |
| tipo de recorrido | Travesía |  | |
| Condiciones de tres estaciones, tiempos estimados según criterio MIDE, sin paradas. | | | |
| Calculado sobre datos de 2021. | | | |